

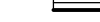



















ОСОВИНА САСЕРТАЛИЗЕ КОРДАНАТЕ		ОСОВИНА САСЕРТАЛИЗЕ КОРДАНАТЕ		ОСОВИНА САСЕРТАЛИЗЕ КОРДАНАТЕ	
Ознака	Координате	Ознака	Координате	Ознака	Координате
Оп1	7573.306.04 / 4713.114.91	Оп2	7574.284.04 / 4713.692.11	Оп3	7574.789.97 / 4713.022.29
Оп2	7573.307.72 / 4713.108.19	Оп3	7574.290.42 / 4713.693.16	Оп4	7574.815.30 / 4713.029.71
Оп3	7573.406.17 / 4713.079.09	Оп4	7574.202.21 / 4713.692.66	Оп5	7574.862.54 / 4712.993.81
Оп4	7573.443.29 / 4713.032.64	Оп5	7574.168.18 / 4713.732.89	Оп6	7573.729.93 / 4712.907.37
Оп5	7573.481.28 / 4713.387.88	Оп6	7574.207.16 / 4713.639.01	Оп7	7573.745.99 / 4712.207.09
Оп6	7573.484.89 / 4712.997.75	Оп7	7574.210.06 / 4713.617.24	Оп8	7573.758.86 / 4712.155.58
Оп7	7573.521.71 / 4713.080.03	Оп8	7574.106.01 / 4713.611.48	Оп9	7573.860.38 / 4712.236.56
Оп8	7573.679.57 / 4713.031.65	Оп9	7574.226.05 / 4713.603.94	Оп10	7573.863.43 / 4712.271.66
Оп9	7573.760.50 / 4713.063.01	Оп10	7574.167.95 / 4713.460.15	Оп11	7573.878.31 / 4712.253.02
Оп10	7573.894.25 / 4713.298.79	Оп11	7574.274.14 / 4713.400.20	Оп12	7573.878.85 / 4712.346.37
Оп11	7573.927.73 / 4713.101.43	Оп12	7574.364.47 / 4713.488.65	Оп13	7572.955.96 / 4713.048.93
Оп12	7573.974.33 / 4713.037.02	Оп13	7574.431.47 / 4713.475.31	Оп14	7573.046.81 / 4713.633.03
Оп13	7573.994.25 / 4713.103.78	Оп14	7574.462.27 / 4713.463.15	Оп15	7573.066.94 / 4712.453.74
Оп14	7573.898.18 / 4712.927.53	Оп15	7574.161.38 / 4713.404.84	Оп16	7573.066.45 / 4712.463.59
Оп15	7573.916 / 4712.913.43	Оп16	7574.102.36 / 4713.387.65	Оп17	7573.060.23 / 4712.566.01
Оп16	7573.904.07 / 4712.961.29	Оп17	7574.287.63 / 4713.318.15	Оп18	7574.012.20 / 4712.308.37
Оп17	7574.125.39 / 4712.951.92	Оп18	7574.394.29 / 4713.395.30	Оп19	7574.009.09 / 4712.301.90
Оп18	7574.113.64 / 4713.101.78	Оп19	7574.434.46 / 4713.348.46	Оп20	7573.098.57 / 4712.279.75
Оп19	7574.111.06 / 4713.087.71	Оп20	7574.436.24 / 4713.345.99	Оп21	7573.546.15 / 4712.172.81
Оп20	7574.096.91 / 4713.195.33	Оп21	7574.484.48 / 4713.364.29	Оп22	7574.165.73 / 4712.345.46
Оп21	7574.096.19 / 4713.219.46	Оп22	7574.491.49 / 4713.347.40	Оп23	7574.234.64 / 4712.360.69
Оп22	7573.951.17 / 4713.118.04	Оп23	7574.508.93 / 4713.460.49	Оп24	7574.332.48 / 4712.656.68
Оп23	7574.002.68 / 4713.298.99	Оп24	7573.608.80 / 4713.473.87		
Оп24	7573.977.33 / 4713.154.66	Оп25	7574.605.45 / 4713.466.42		
Оп25	7573.485.13 / 4713.306.04	Оп26	7574.755.73 / 4713.460.49		
Оп26	7573.462.26 / 4713.434.19	Оп27	7574.762.58 / 4713.460.78		
Оп27	7573.693.02 / 4713.298.63	Оп28	7574.608.46 / 4713.335.22		
Оп28	7573.723.43 / 4713.132.46	Оп29	7574.617.82 / 4713.301.91		
Оп29	7573.934.26 / 4713.329.91	Оп30	7574.632.76 / 4713.294.18		
Оп30	7573.889.65 / 4713.311.63	Оп31	7574.460.42 / 4713.292.92		
Оп31	7573.875.19 / 4713.347.87	Оп32	7574.360.46 / 4713.215.29		
Оп32	7573.824.65 / 4713.309.72	Оп33	7574.313.98 / 4713.146.63		
Оп33	7573.834.46 / 4713.305.62	Оп34	7574.367.10 / 4713.093.97		
Оп34	7573.870.08 / 4713.322.28	Оп35	7574.364.54 / 4713.097.51		
Оп35	7573.990.71 / 4713.347.71	Оп36	7574.343.31 / 4713.227.17		
Оп36	7574.005.30 / 4713.355.65	Оп37	7574.410.14 / 4713.049.90		
Оп37	7574.018.41 / 4713.305.94	О			
Оп38	7574.030.43 / 4713.432.83	Оп39	7574.729.01 / 4713.284.30		
Оп39	7574.006.81 / 4713.486.17	Оп40	7574.869.01 / 4713.186.19		
Оп40	7574.003.91 / 4713.464.47	Оп41	7574.813.32 / 4713.170.59		
Оп41	7574.091.51 / 4713.562.19	Оп42	7574.957.15 / 4713.127.46		
Оп42	7574.153 / 4713.264.44	Оп43	7574.738.01 / 4713.156.64		
Оп43	7574.116.32 / 4713.735.77	Оп44	7574.728.48 / 4713.075.71		
Оп44	7574.144.26 / 4713.844.53	Оп45	7574.968.41 / 4713.003.81		
Оп45	7574.262.40 / 4713.871.83				
Оп46	7574.258.20 / 4713.801.83				

	ГС I - ГРАДСКА САОБРАЋАЈНИЦА I РЕДА
	ГС II - ГРАДСКА САОБРАЋАЈНИЦА II РЕДА
	ГС - ГРАДСКА САБИРНА САОБРАЋАЈНИЦА
	СТАМЕНА САОБРАЋАЈНИЦА

- | | |
|-------------------------------------------------------------------------------------|---------------------------------------|
|  | ГС - ГРАДСКА САОБРАЋАЈНИЦА II РЕДА |
|  | ГС II - ГРАДСКА САОБРАЋАЈНИЦА II РЕДА |
|  | ГС - ГРАДСКА САОБРАЋАЈНИЦА |
|  | СТАМЕНА САОБРАЋАЈНИЦА |
|  | ПРИКАЗ |
|  | КРУЖНИ ТОК |
|  | ПЛАНИРАНИ КОРИДОРИ БИЖИЛЈАСТНИХ СТА |
|  | ЈАВИ ПОВИЈЕН ПРОСТОР |
|  | ПЕШАЧКА ЗОНА |
|  | ПЕШАЧКА СТАЗА |
|  | ТРГ - СМЕР |
|  | РЕГУЛАЦИОНА ЛИНИЈА |
|  | ГРАНИЦА КАТАСТАРСКИХ ОПШТИНА |
|  | КАТАСТАРСКИ ГРАНИ |
|  | РЕГУЛИСАНО РЕЧНО КОРИТО |
|  | ПОСТОЈЕЋИ КАНАЛ |
|  | ГРАНИЦА ПЕЊАСКОГ ПОДРУЧА |
|  | ГРАНИЦА ГРАЂЕВИНСКОГ ПОДРУЧА |